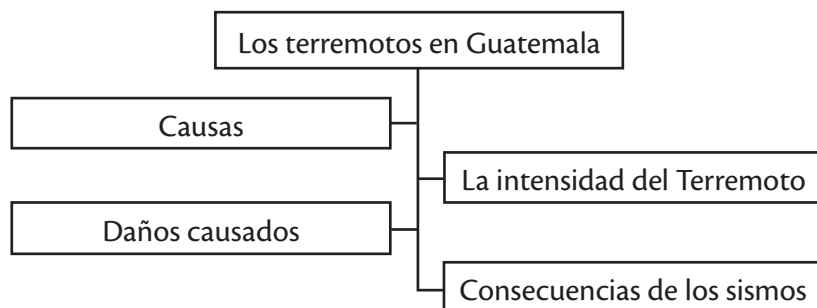


Solucionario de la evaluación del módulo 3

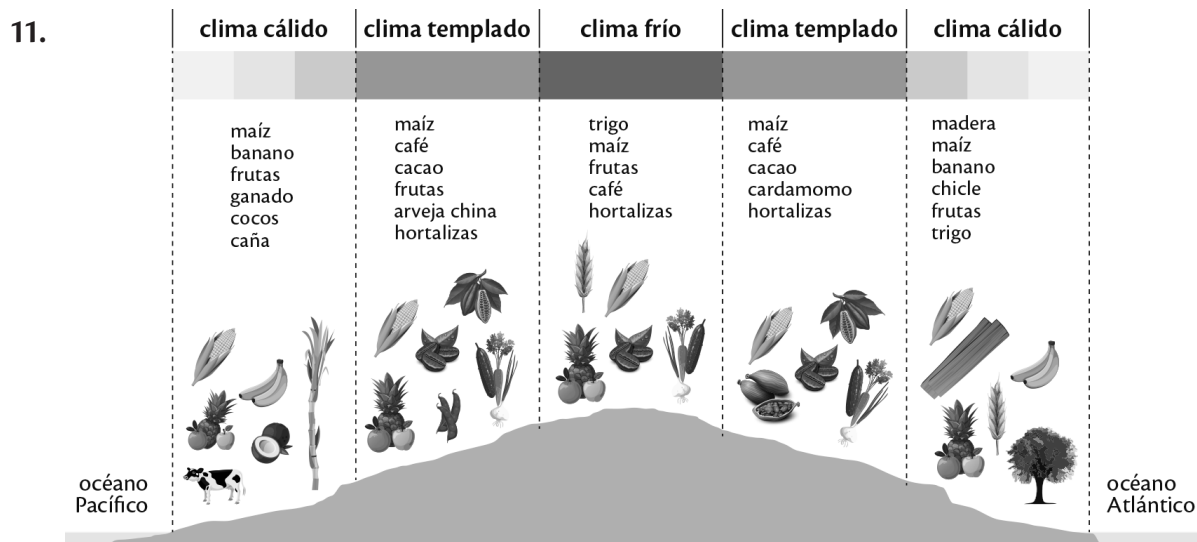
- Las conclusiones
- ordenar y organizar
-



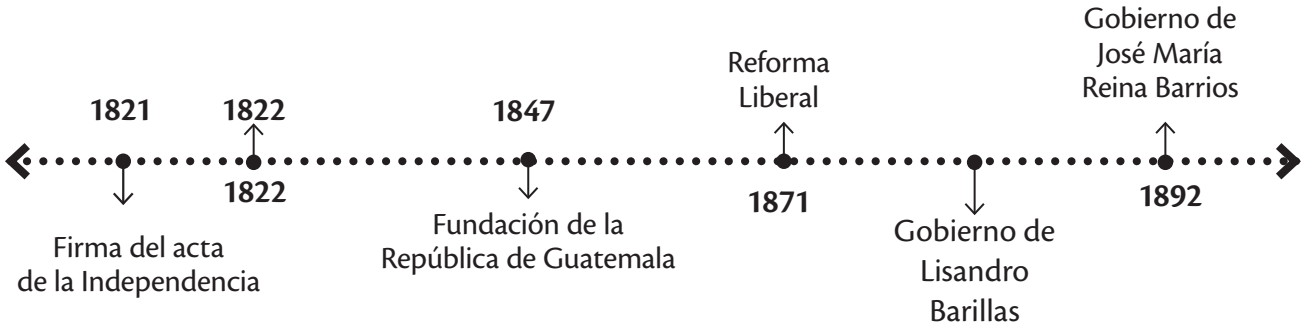
- a. escribir el informe
- Opinión libre según información de la página 137.
- cordillera
- Agua, Acatenango y Fuego
- Vertiente del Pacífico // Vertiente del Caribe // Vertiente del golfo de México
- Sierra de los Cuchumatanes – volcán de Pacaya – río Usumacinta – puerto de Santo Tomás – río Usumacinta – Bahía de Amatique

10.

Altura	Tipo de clima
de menos de 200 m	cálido
de 200 m a 500 m	cálido
de 500 m a 1000 m	templado
de 1000 m a 2000 m	templado
de más de 2000 m	frío

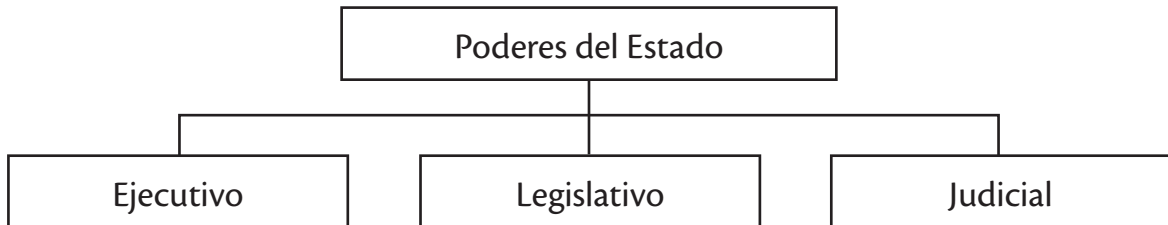


- 12. d. Usumacinta
- 13. b. Tropical
- 14. a. Baja Verapaz
- 15. Opinión según página 151
- 16. Gabino Gaínza
- 17. *El Editor Constitucional* y *El Amigo de la Patria*
- 18. Quetzaltenango, Sololá, Totonicapán y Suchitepéquez
- 19.



- 20. Soconusco // Guatemala // Honduras // Costa Rica
- 21. b. Cementerio General
- 22. c. Mariano Gálvez
- 23. b. Miguel García Granados
- 24. a. 1871
- 25. Opinión según página 174
- 26. cooperación
- 27. los principios, creencias y los derechos humanos

28.



- 29. b. de Gobernación
- 30. Opinión según información de las página 187