

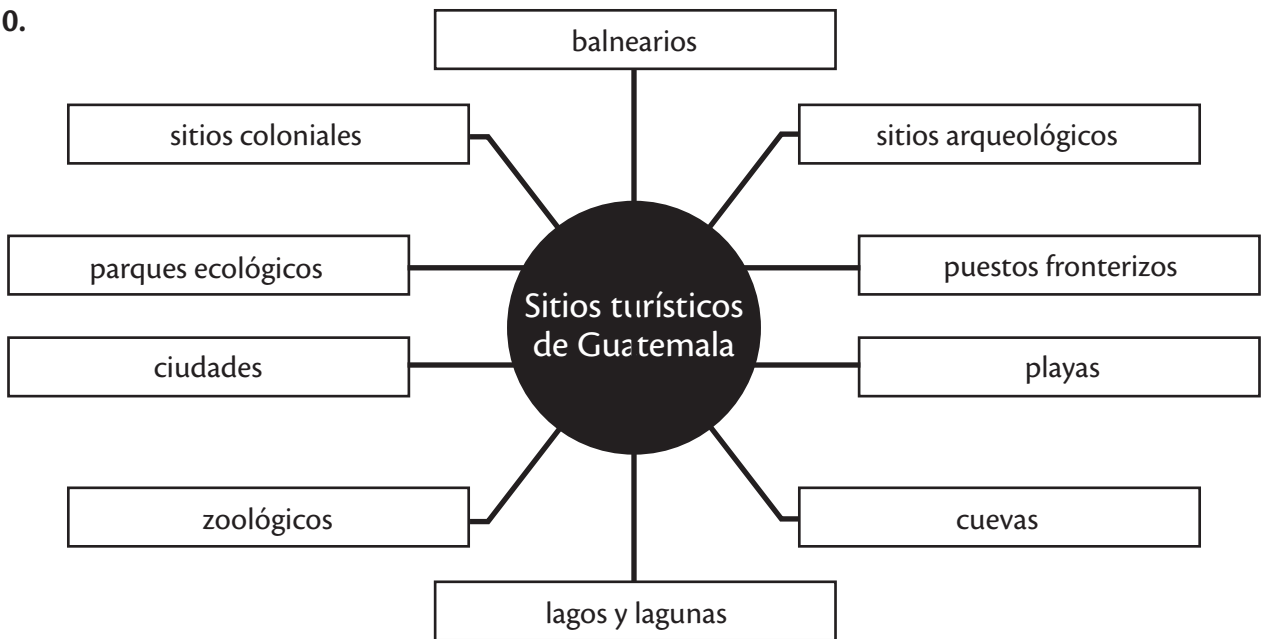
Solucionario de la evaluación del módulo 4

1. Bibliografía
2. de las 5 que se muestran en la página 198
3. Malamud, Carlos. Historia de América. Madrid: Alianza Editorial, 2010.
4. b. Carátula
5. Opinión libre según información de la página 11.
6. Sector comercial
7. 3 de los que se muestran en la página 202
8. 3 de los que se muestran en la página 2

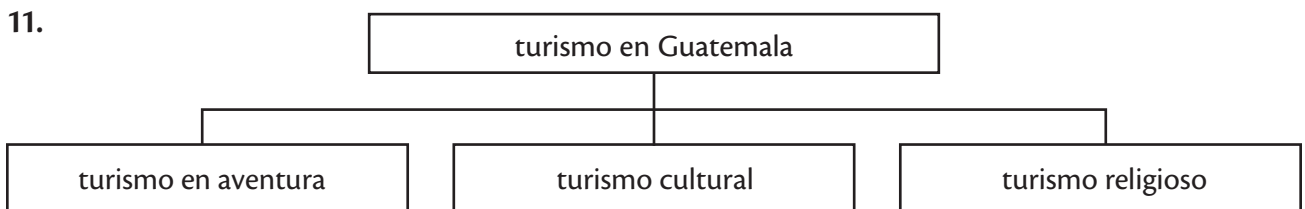
9.

volcán de Pacaya	Se ubica en Alta Verapaz y se comprende en pozas de agua colocadas en una serie escalonada.
Esquipulas	Se ubica entre los departamentos de Guatemala y Escuintla.
Cuevas de Candelaria	Es un sistema de grutas que se han formado por las filtraciones de agua y los ríos subterráneos.
Semuc Champey	Lugar de peregrinación a donde las personas llegan a visitar la imagen del Cristo Negro.

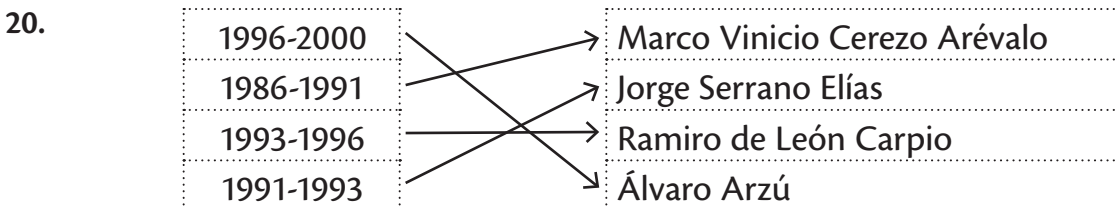
10.



11.



- 12. a. Natural
- 13. c. Rabinal Achí
- 14. d. teléfono
- 15. Opinión según página 213
- 16. De Manuel Estrada Cabrera
- 17. Carlos Herrera, José María Orellana y Lázaro Chacón
- 18. Jorge Torriello, Jacobo Arbenz y Francisco Javier Arana
- 19.



- 21. Alfonso Portillo Cabrera, Óscar Berger Perdomo, Álvaro Colom Caballeros y Otto Pérez Molina
- 22. c. Juan José Arévalo
- 23. 23. a. Julio César Méndez Montenegro
- 24. b. 1996
- 25. Opinión según página 234
- 26. generosidad
- 27. 2 de los que se muestran en la página 243

28.



la ceiba



monja blanca



el quetzal

- 29. b. Rafael Álvarez Ovalle
- 30. Opinión según información de las página 24